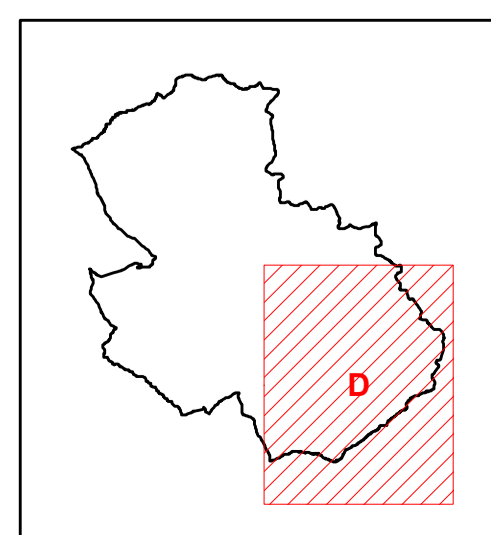
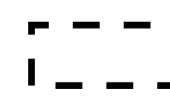

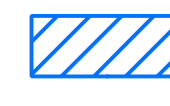
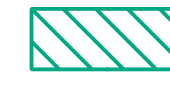



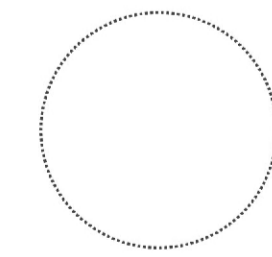
Tavola 12 - quadro d



Legenda

-  Confine comunale
-  Aree di protezione paesistica e/o storico ambientale - PTCP 2013, NTA Articolo 12
-  Aree sensibili di fondovalle - PTCP 2013, NTA Articolo 3
-  Ambiti di riferimento per parchi, riserve e Anpi - PTCP 2013, NTA Articolo 10
-  Aree fragili - PTCP 2013, NTA Articolo 11

**Comune di San Casciano in Val di Pesa**  
 Città metropolitana di Firenze



**Variante al Piano Strutturale**  
L.R. n.65 del 10 Novembre 2014

**QUADRO CONOSCITIVO**

Settembre 2016

**Tavola 12 d**  
**PTC : invariati strutturali**

Scala 1:10.000

Sindaco  
Massimiliano Pescini  
Assessore Urbanistica ed Edilizia  
Donatella Viviani

Gruppo di Lavoro:  
Progettazione  
Architetto Silvia Viviani

Collaboratori  
Arch. Annalisa Pirrello  
Arch. Lucia Ninno  
Ing. Andrea Urbani

Servizio Urbanistica ed Edilizia  
Arch. Barbara Ronchi  
Arch. Sonia Clapetti  
Arch. Costanza Cacciatori  
Arch. Sandra Anichini

Aspetti Geologici, Idraulici e Idrogeologici  
Dott. Geol. Simone Fiaschi  
(Idrogeo Service Srl)  
Dott. Geol. Alessandro Murrattu  
(Idrogeo Service Srl)  
Dott. Geol. Alessio Calveti  
(Idrogeo Service Srl)  
Dott. Geol. Laila Taddei  
(Idrogeo Service Srl)  
Ing. Giacomo Gazzini  
(Hydrogeo Ingegneria per  
l'ambiente e il territorio)